



Estado do Rio Grande do Sul  
Município de Santa Maria do Herval  
Câmara Municipal de Vereadores

**PROJETO DE LEI DO LEGISLATIVO Nº 006/2025**

**“DISPÕE SOBRE DENOMINAÇÃO DA RUA  
MARIA THEREZINHA ROSSA NO MUNICÍPIO  
DE SANTA MARIA DO HERVAL”**

**O PREFEITO DO MUNICÍPIO DE SANTA MARIA DO HERVAL**, no  
uso de suas atribuições legais

**FAZ SABER** que a Câmara Municipal de Vereadores aprova e eu sanciono,  
com base no art. 67 e no art. 92, III da Lei Orgânica a seguinte:

**LEI**

**Art. 1º** Fica denominada Rua MARIA THEREZINHA ROSSA a via municipal  
situada em Morro Closs, no Município Santa Maria do Herval, constante do mapa anexo, a  
qual inicia no entroncamento da Rua Jacob Weber e se estende por 199,601m.


**§ 1º** A Rua MARIA THEREZINHA ROSSA terá largura de 8,00 metros, sem  
passeio público em ambos os lados.

**§ 2º** Os imóveis localizados no lado direito da rua estão localizados no lado  
ímpar da numeração da rua e os imóveis localizados no lado esquerdo estão localizados no  
lado par da numeração da rua.

**Art. 2º** O mapa descritivo, elaborado pelo Departamento de Arquitetura,  
Engenharia e Topografia da Prefeitura Municipal, passa fazer parte integrante da presente Lei.

**Art. 3º** Esta Lei entrará em vigor na data de sua publicação.

Santa Maria do Herval, 04 de novembro de 2025.

  
**JAIME ANDRÉ MORSCHER**  
**VEREADOR**



Estado do Rio Grande do Sul  
Município de Santa Maria do Herval  
Câmara Municipal de Vereadores


### JUSTIFICATIVA

Encaminho para apreciação dos nobres colegas o presente Projeto de Lei do Legislativo nº 006/2025 que **“DISPÕE SOBRE DENOMINAÇÃO DA RUA MARIA THEREZINHA ROSSA NO MUNICÍPIO DE SANTA MARIA DO HERVAL”**

O presente Projeto de Lei tem como objetivo atender aos pedidos dos moradores que residem na referida rua e buscam ter endereço certo para o exercício de sua cidadania.

Certo do acolhimento do presente, encaminhamos o Projeto a apreciação Plenária.

Santa Maria do Herval, 04 de novembro de 2025.

  
**JAIME ANDRÉ MORSCHER**  
**VEREADOR**



Estado do Rio Grande do Sul  
Município de Santa Maria do Herval  
Câmara Municipal de Vereadores

COMISSÃO DE PARECERES

PROJETO DE LEI DO LEGISLATIVO Nº 006/2025.

PARECER: Favorável

DATA: 04/11/2025

VEREADOR	PARECER	ASSINATURA
Fabiana Foppa Bassegio	<input checked="" type="checkbox"/> Favorável <input type="checkbox"/> Contrário	
Jaime André Morschel	<input checked="" type="checkbox"/> Favorável <input type="checkbox"/> Contrário	
Tarcisio Schuck	<input checked="" type="checkbox"/> Favorável <input type="checkbox"/> Contrário	

COMISSÃO DE FINANÇAS

PROJETO DE LEI DO LEGISLATIVO Nº 006/2025.

PARECER: Favorável

DATA: 04/11/2025

VEREADOR	PARECER	ASSINATURA
Clérice Rodrigo de Moura	<input checked="" type="checkbox"/> Favorável <input type="checkbox"/> Contrário	
Diego Joel Lechner	<input checked="" type="checkbox"/> Favorável <input type="checkbox"/> Contrário	
Michel Lammel	<input checked="" type="checkbox"/> Favorável <input type="checkbox"/> Contrário	

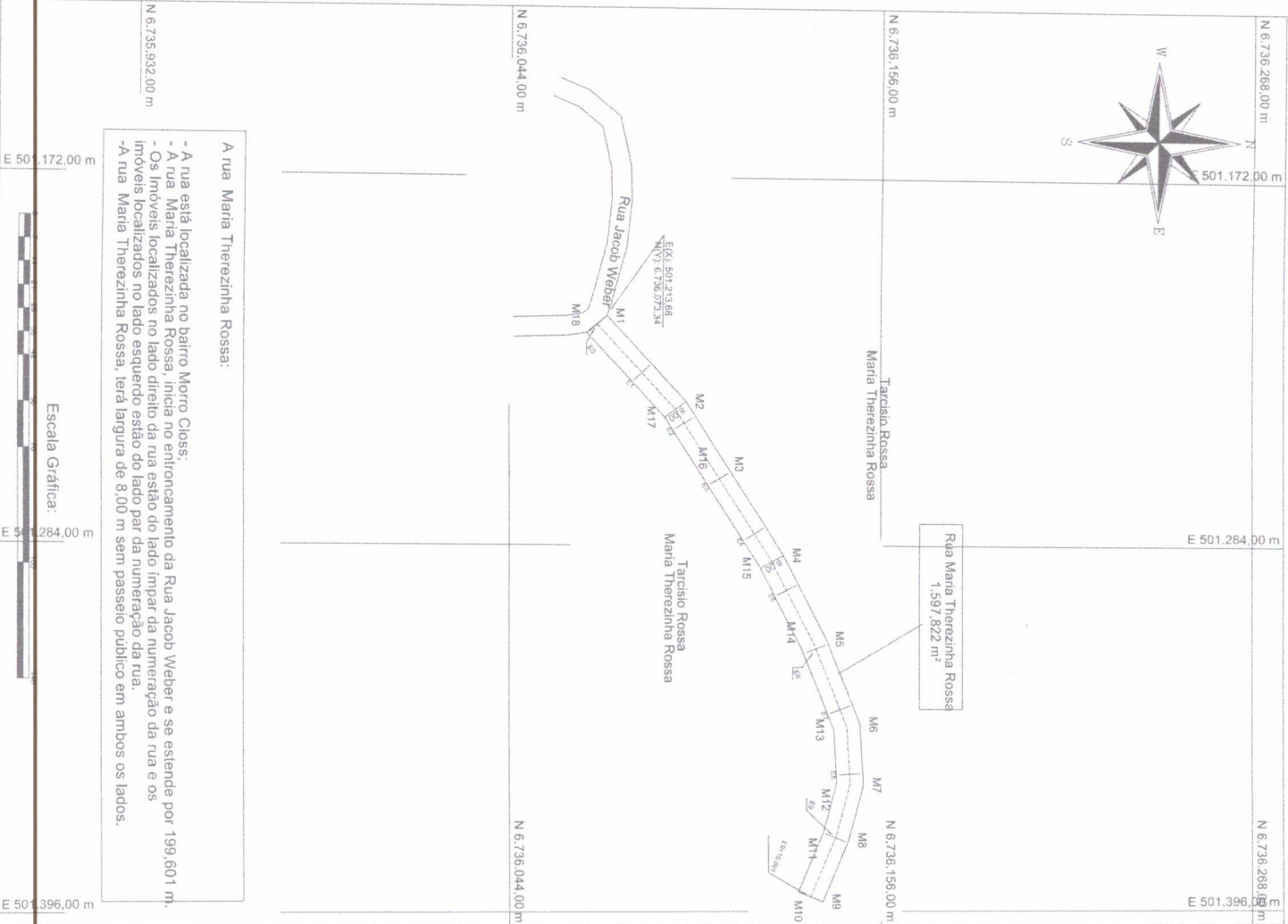
APROVADO POR

unanimidade

Santa Maria do Herval, 04 de novembro de 2025.

PAULO HENRIQUE KAEFER  
PRESIDENTE

As = 1:400 x 25%



A rua Maria Therezinha Rossa:

- A rua está localizada no bairro Morro Closs;
- A rua Maria Therezinha Rossa, inicia no entroncamento da Rua Jacob Weber e se estende por 199,601 m;
- Os imóveis localizados no lado direito da rua estão do lado ímpar da numeração da rua e os imóveis localizados no lado esquerdo estão do lado par da numeração da rua;
- A rua Maria Therezinha Rossa, terá largura de 8,00 m sem passeio público em ambos os lados.

Escala Gráfica:



Título:  
**Levantamento Planimétrico Cadastral**

Folha:  
**01**

Objetivo:  
**Proposta de inclusão de rua no sistema viário municipal**

Município:  
**Santa Maria do Herval**

Solicitante:

**Jaime Morschel**

Nome da rua a ser proposto:

**Maria Therezinha Rossa**

Escala:  
**1 / 1400**

Distância:  
**199,601 m**

Área:

**1.597,822 m²**


Perímetro:

**415,460 m**

Data:

**05/09/2025**

Situação:



Quadro de Áreas:

Quadro de Áreas	
Descrição	m²
Rua Maria Therezinha Rossa	1.597,822
Total	1.597,822

Observações:

O gabarito total a ser utilizado pela rua é de no máximo 8,00 metros sem passeio em ambos os lados.

Resp. Técnico:

**Carla Rosa dos Santos Fariello**  
C.T. 178.260.20263



# MEMORIAL DESCRITIVO

Memorial descritivo da propriedade denominada Rua Therezinha Rossa, de propriedade do Município de Santa Maria do Herval – RS.


## DESCRIÇÃO DA PROPRIEDADE

O imóvel inicia junto ao marco **M1**, descrito em planta anexa, com coordenadas **U T M Este (X) 501.213,68** e **Norte (Y) 6.736.073,34**; do vértice **M1** segue em direção até o vértice **M2** no azimute **47°14'15"**, em uma distância de **35,41 m**, confrontando com **Tarcisio Rossa e Maria Therezinha Rossa**; do vértice **M2** segue em direção até o vértice **M3** no azimute **58°15'06"**, em uma distância de **22,60 m**, do vértice **M3** segue em direção até o vértice **M4** no azimute **58°14'26"**, em uma distância de **33,09 m**, do vértice **M4** segue em direção até o vértice **M5** no azimute **63°12'19"**, em uma distância de **28,68 m**, do vértice **M5** segue em direção até o vértice **M6** no azimute **68°46'16"**, em uma distância de **28,01 m**, do vértice **M6** segue em direção até o vértice **M7** no azimute **86°52'08"**, em uma distância de **18,63 m**, do vértice **M7** segue em direção até o vértice **M8** no azimute **105°02'03"**, em uma distância de **17,35 m**, do vértice **M8** segue em direção até o vértice **M9** no azimute **112°31'05"**, em uma distância de **20,40 m**, do vértice **M9** segue em direção até o vértice **M10** no azimute **202°31'05"**, em uma distância de **8,00 m**, do vértice **M10** segue em direção até o vértice **M11** no azimute **292°31'05"**, em uma distância de **19,87 m**, do vértice **M11** segue em direção até o vértice **M12** no azimute **285°02'03"**, em uma distância de **15,55 m**, do vértice **M12** segue em direção até o vértice **M13** no azimute **266°52'08"**, em uma distância de **16,08 m**, do vértice **M13** segue em direção até o vértice **M14** no azimute **248°46'16"**, em uma distância de **26,35 m**, do vértice **M14** segue em direção até o vértice **M15** no azimute **243°12'19"**, em uma distância de **27,95 m**, do vértice **M15** segue em direção até o vértice **M16** no azimute **238°14'26"**, em uma distância de **32,74 m**, do vértice **M16** segue em direção até o vértice **M17** no azimute **238°15'06"**, em uma distância de **21,83 m**, do vértice **M17** segue em direção até o vértice **M18** no azimute **227°14'15"**, em uma distância de **34,89 m**, finalmente do vértice **M18** segue até o vértice **M1**, (início da descrição), no azimute de **319°03'15"**, na extensão de **8,00 m**, confrontando com **Rua Jacob Weber**, fechando assim uma área de **1.597,822 m²**.

### Observações:

A planta anexa é parte integrante deste memorial descritivo.

Santa Maria do Herval, 29 de outubro de 2025.



Gley dos Santos Ferreira  
Técnico em Agrimensura  
CFT78266220263





REPÚBLICA FEDERATIVA DO BRASIL  
REGISTRO CIVIL DAS PESSOAS NATURAIS

**CERTIDÃO DE ÓBITO**

NOME

**MARIA THEREZINHA ROSSA**

CPF

016.080.929-09

MATRÍCULA

**097337 01 55 2024 4 00008 110 0000987 58**

SEXO

Feminino

COR

Branca

ESTADO CIVIL E IDADE

Casada, com 73 anos

NATURALIDADE

Santa Maria do Herval/RS

DOCUMENTO DE IDENTIFICAÇÃO

CI nº 1106191727, SJS/RS

ELEITOR

Não

FILIAÇÃO E RESIDÊNCIA

ARLINDO DAPPER e de IRENA DAPPER, ambos falecidos. Residente e domiciliado na Rua Jacob Weber, nº 514, Bairro Morro Closs, Santa Maria do Herval, RS

DATA E HORA DE FALECIMENTO

Trinta de junho de dois mil e vinte e quatro, às 06h00min

DIA

30

MÊS

06

ANO

2024

LOCAL DE FALECIMENTO

Hospital São José, Dois Irmãos, RS

CAUSA DA MORTE

Acidente Vascular Cerebral

SEPULTAMENTO / CREMAÇÃO (SE CONHECIDO)

Cemitério Católico de Santa Maria do Herval

DECLARANTE

JAIR ROSSA

NOME E NÚMERO DO DOCUMENTO DO MÉDICO QUE ATESTOU O ÓBITO

Dra. Anna Emanuelli Lacerda Garcez, CRM nº 54277

AVERBAÇÕES/ANOTAÇÕES À ACRESCE

Óbito registrado em 11/07/2024. A registrada era nascida em 09/10/1950, aposentada, casada com TARCISIO ROSSA, cujo registro de casamento encontra-se no livro B-1, à folha 108, sob nº 108, na Escritania de Paz de Tunápolis, SC. Deixou os seguintes filhos: Ademir (54 anos); Ivanete (53 anos); Jair (51 anos); Vera Lucia (50 anos), Gilmar José (48 anos); Gilberto (46 anos); Luciane (38 anos); Adriano (36 anos) e Roberto (30 anos). Deixa bens a inventariar, sem testamento conhecido. O sepultamento foi realizado no Cemitério Católico de Santa Maria do Herval

ANOTAÇÕES DE CADASTRO

TIPO DOCUMENTO	NÚMERO	DATA EXPEDIÇÃO	ÓRGÃO EXPEDIDOR	DATA DE VALIDADE
RG falecido	1106191727	25/01/2006	SJS/RS	-

\* As anotações de cadastro acima não dispensam a parte interessada da apresentação do documento original, quando exigido pelo órgão solicitante.